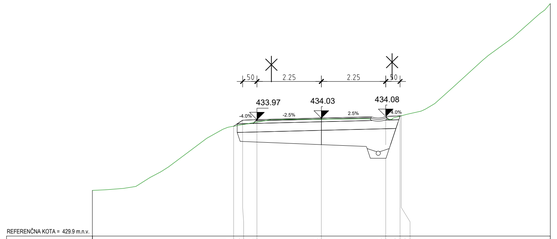

REFERENČNA KOTA = 429.9 m.n.v.

CESTIŠČE			433.74	433.74	433.95	433.97		434.03		434.08	434.10	434.10		
TEREN	431.50				433.80	433.89		433.99		435.05	434.00	434.10		438.75
ODDALJENOST OD OSI	-8.00		-3.05	-2.75	-2.25	-2.25		0.00		2.25	2.75	2.75	2.79	8.00

STACIONAŽA 180.00 m
LC-377261
P10

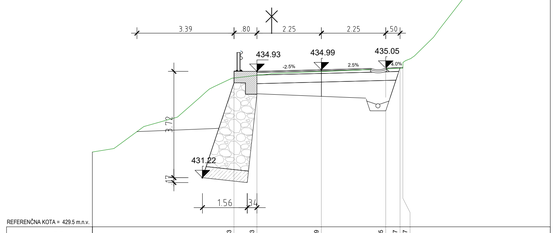

REFERENČNA KOTA = 429.5 m.n.v.

CESTIŠČE			434.53		434.93			434.99		435.05		435.07		
TEREN	432.11			434.10	434.80	434.93		434.93		435.02	435.04	435.07		441.07
ODDALJENOST OD OSI	-8.00	432.11	-3.05	-2.25	-2.25	0.00		0.00		2.25	2.75	2.85	2.85	8.00

STACIONAŽA 200.00 m
LC-377261
P11

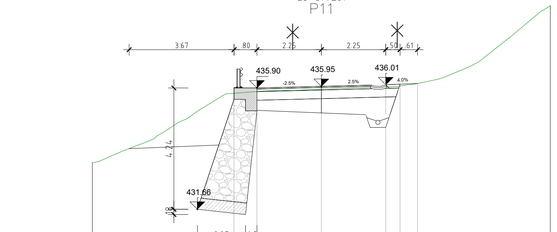

REFERENČNA KOTA = 429.9 m.n.v.

CESTIŠČE			435.50		435.90			435.95		436.01				
TEREN	433.28			435.71	435.77	435.90		435.85		436.01		436.03		438.77
ODDALJENOST OD OSI	-8.00	433.28	-3.05	-2.25	-2.25	0.00		0.00		2.25	2.75	2.75	3.36	8.00

STACIONAŽA 220.00 m
LC-377261
P12

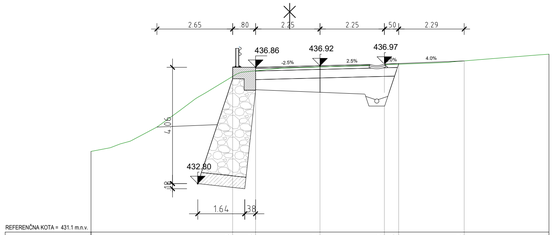

REFERENČNA KOTA = 431.1 m.n.v.

CESTIŠČE			436.46	436.86				436.92		436.97		436.99		437.08		
TEREN	433.52				436.74	436.80			437		436.95		436.97		437.08		437.32
ODDALJENOST OD OSI	-8.00	433.52	-3.05	-2.25	-2.25			0.00		2.25		2.75		5.04		8.00

STACIONAŽA 240.00 m
LC-377261
P13

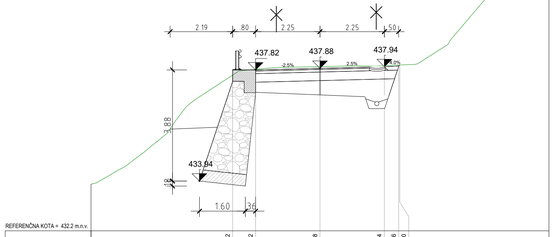

REFERENČNA KOTA = 432.2 m.n.v.

CESTIŠČE			437.42	437.82				437.88		437.94		437.96		
TEREN	433.83				437.64	437.84	437.82		437.84		437.97	437.99	438.00		441.64
ODDALJENOST OD OSI	-8.00	433.83	-3.05	-2.25	-2.25			0.00		2.25		2.75	2.79		8.00

STACIONAŽA 260.00 m
LC-377261
P14

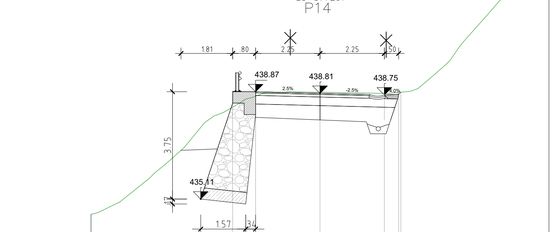

REFERENČNA KOTA = 433 m.n.v.

CESTIŠČE			438.47		438.87			438.81		438.75				
TEREN	434.58			438.33	438.71	438.87			438.84		438.81	438.77	438.85		443.18
ODDALJENOST OD OSI	-8.00	434.58	-3.05	-2.25	-2.25			0.00		2.25		2.75	2.83		8.00

STACIONAŽA 280.00 m
LC-377261
P15

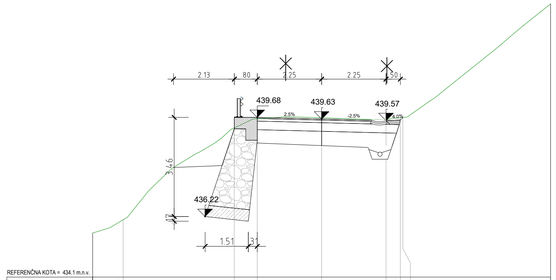

REFERENČNA KOTA = 434.1 m.n.v.

CESTIŠČE					439.29	439.68	439.68		439.63		439.57	439.59	439.68				
TEREN	435.84		436.10	436.10													441.65
ODDALJENOST OD OSI	-8.00	435.84	-6.84	-6.84	-3.05	-2.25	439.68		-0.00		2.25	2.75	2.84		8.00		

STACIONAŽA 300.00 m
LC-377261
P16

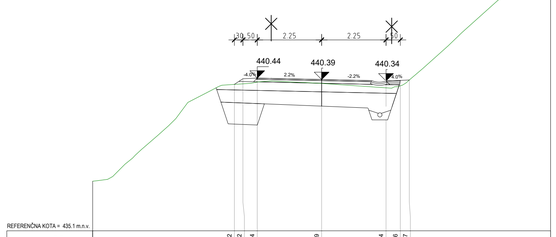

REFERENČNA KOTA = 435.1 m.n.v.

CESTIŠČE			440.22	440.44				440.39		440.34				
TEREN	436.83				440.22	440.42	440.44		440.25		440.10	440.17	440.37		444.68
ODDALJENOST OD OSI	-8.00	436.83	-3.05	-2.75	-2.75	-2.25	440.30		0.00		2.25	2.75	3.06		8.00		

STACIONAŽA 320.00 m
LC-377261
P17

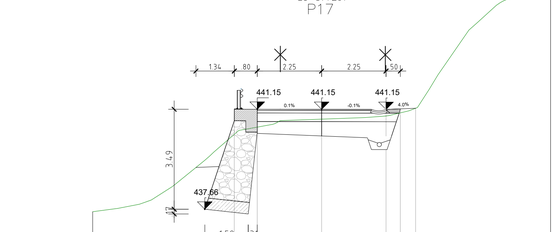

REFERENČNA KOTA = 435.9 m.n.v.

CESTIŠČE			440.75		441.15			441.15		441.15				
TEREN	437.57			440.27	440.53	441.15			440.81		440.92	441.03	441.19		445.85
ODDALJENOST OD OSI	-8.00	437.57	-3.05	-2.25	-2.25			0.00		2.25	2.75	2.75	3.28		8.00

STACIONAŽA 340.00 m
LC-377261
P18

Sanacija LC 377261 (Bobner – Sv. Neža); ID 1443870, po neurju in poplavah 4. avgust 2023

32 PREČNI PREREZI
PREČNI PREREZI P10-P18

merilo: 1 : 100

MESTNA OBČINA SLOVENJ GRADEC,
ŠOLSKA ULICA 5, 2380 SLOVENJ GRADEC

AC&P inženirski biro d.o.o.
podjetje za geotehniko, infrastrukturo in raziskave
tovarniška c. 26, 5270 ajdovščina | +386(0)5 8500740 | info@acacp.si

vodja projekta:	ANDRAŽ CEKET, univ.dipl.inž.grad.	IZS PI G-2435
pooblaščeni inženir:	ANDRAŽ CEKET, univ.dipl.inž.grad.	IZS PI G-2435
izdelal:	GAL GRADIČ	.
investitor:	Mestna občina Slovenj Gradec, Šolska ulica 5, 2380 Slovenj Gradec	
vrsta projekta:	IZN	
vrsta načrta:	2.1 Načrt ceste	
naziv objekta:	Sanacija LC 377261 (Bobner – Sv. Neža); ID 1443870, po neurju in poplavah 4. avgust 2023	
vsebina risbe:	32 PREČNI PREREZI PREČNI PREREZI P10-P18	

datum:	št. projekta:	št. načrta:	merilo:	št. risbe:
Po recenziji, 12.2025	034-25	034-25-21	1 : 100	**G.132.2**

AC&P
034-25 Sveža Neža\Proži profili.dwg

0.000 x 0.446 h 0.401 m2